






# EVIDENČNÍ LIST HLÁSNÉHO PROFILU

KATEGORIE:

Tok:  
Stanice:  
GPS: °N, °E  
Obec:  
ORP:  
Kraj:

## Stupně povodňové aktivity (cm)

|         |                   |   |   |
|---------|-------------------|---|---|
| I.SPA   | bdělost           |  | - |
| II.SPA  | pohotovost        |  | - |
| III.SPA | ohrožení          |  | - |
| IV.SPA  | extrémní ohrožení |  | - |
|         | sucho             |  | - |

Číslo hydrologického pořadí:  
Průměrný vodní stav (cm):  
Nejvyšší zaznamenaný vodní stav (cm):  
Nejvyšší zaznamenaný vodní stav (datum):

## Četnost hlášení SPA

|         |               |
|---------|---------------|
| I.SPA   | min. 1x denně |
| II.SPA  | min. 2x denně |
| III.SPA | min. 3x denně |

Provozovatel stanice:

Vodočetná lať: **NE**  
Přenos dat: **NE**  
SMS: **NE**  
Centrum automatického sběru dat:  
Naměřená data jsou dostupná na:  
Související digitální povodňový plán: